



Provincie
Antwerpen

PROVINCIAAL RUIMTELIJK
UITVOERINGSPLAN

DIENST RUIMTELIJKE PLANNING
Departement Ruimte, Erfgoed en Mobiliteit



PRUP Groengebied Terhagen - Boom
te Boom en Rumst

Verslag participatiemoment
23 en 24 juni 2021

Colofon



Opdrachtgever:

Provincie Antwerpen
Dienst Ruimtelijke Planning
Koningin Elisabethlei 22, 2000 Antwerpen
ruimte@provincieantwerpen.be
03 240 66 23

Planteam

Dienst Ruimtelijke Planning, provincie Antwerpen
Projectleider Witteveen+Bos

Inhoud

1. PRUP Groengebied Terhagen - Boom	4
2. Publieke Raadpleging	5
3. Aankondiging participatiemoment en publieke raadpleging	6
4. Aanpak en verloop van het participatiemoment	7
4.1 Onthaalbalie	8
4.2 Infopanelen	8
4.3 Informatiebalie PRUP	9
5. Vragen van bezoekers tijdens het participatiemoment	10
6. Fotoreportage	11
7. Bijlage.....	12

1. PRUP Groengebied Terhagen - Boom

Voor u ligt het verslag van het participatiemoment, kaderend binnen de publieke raadpleging van het planningsinitiatief voor het PRUP 'Groengebied Terhagen – Boom'.

Het voornaamste opzet van het voorgenomen PRUP is het wijzigen van de gewestplanbestemming "golfterrein" bij de kleiput Terhagen naar een groene bestemming met mogelijkheden voor zachte recreatie. Onder zachte recreatie worden activiteiten begrepen zoals wandelen, spelen, fietsen en rust- en natuurbeleving. Tevens wordt met dit planningsproces een natuurlijke bestemming in het glooiend landschap, waarbij de versterking van de natuurwaarden van de plansite voorop wordt gesteld, nagestreefd en juridisch-planologisch vastgelegd.

In het voorgenomen PRUP wordt ook een aparte, kleine zone voorzien waar eventueel beperkte infrastructuur of bebouwing in functie van lokale recreatie toelaatbaar is. Daarbij wordt gedacht aan een herlokalisatie van de bestaande visclub, een jeugdbeweging, een sportclub, sanitaire voorzieningen, parkeergelegenheid, Deze zone vindt aansluiting bij de reeds bestaande sportvelden gelegen in het domein De Schorre, grenzend aan de Bosstraat en de Kapelstraat. Dit komt tegemoet aan lokale recreatieve noden die aanwezig zijn in de betrokken gemeenten Rumst en Boom.

Dit betekent eveneens dat er geen oplossingen voor grootschalige recreatieve noden worden geboden binnen dit plan.

De doelstelling van het planningsproces past mee in de ruimtelijke visie die op het kleinstedelijk gebied en ontginningsgebied te Boom en Rumst is ontwikkeld.

Voor meer informatie over het planningsproces kan u terecht op www.provincieantwerpen.be/GroengebiedTerhagenBoom en bij:

Provincie Antwerpen
Dienst Ruimtelijke planning
Koningin Elisabethlei 22
2018 Antwerpen

ruimte@provincieantwerpen.be
tel: 03 240 66 23

2. Publieke Raadpleging

Dit planproces heeft als eerste fase de opmaak van een startnota. Gelijktijdig maakt het planteam ook een procesnota op.

- De **startnota** beschrijft kort samengevat over welk gebied het PRUP gaat, wat de provincie Antwerpen met het PRUP wil bereiken en hoe de milieueffecten van de verschillende planalternatieven worden onderzocht.
- De **procesnota** beschrijft het proces om tot een definitief PRUP te komen, namelijk welke overheidsinstanties eraan meewerken, hoe de burgerparticipatie verloopt, wat er gebeurt met de input van burgers.

Beide documenten worden tijdens een publieke raadpleging aan de bevolking voorgelegd. De startnota en procesnota zijn te raadplegen op volgende locaties:

- Digitaal via de website van de provincie Antwerpen op www.provincieantwerpen.be/GroengebiedTerhagenBoom
- Provincie Antwerpen – dienst ruimtelijke planning, Koning Elisabethlei 22, 2018 Antwerpen (tel. 03 240 66 23)
- Gemeentebestuur Boom, dienst Omgeving, Antwerpsestraat 44, 2850 Boom (tel. 03 880 18 50)
- Gemeentebestuur Rumst, dienst Omgeving, Koningin Astridplein 12, 2840 Rumst (tel. 03 880 00 60)

De **publieke raadpleging** loopt van 14 juni tot en met 12 augustus 2021. Tijdens deze periode kunnen er suggesties, bedenkingen of opmerkingen worden geformuleerd. Waar men de documenten kan raadplegen en hoe men kan reageren, staat beschreven in de procesnota en op de website www.provincieantwerpen.be/GroengebiedTerhagenBoom. Dit staat ook in de aankondigingen van de publieke raadpleging, de posters en de flyers (zie bijlage).

Om de omwonenden en geïnteresseerden de mogelijkheid te geven om nadere vragen te kunnen stellen en om in dialoog te kunnen gaan met de provincie Antwerpen werd een **participatiemoment** (infomarkt) georganiseerd. Op deze infomarkt werd aan de hand van posters de inhoud van de start- en procesnota toegelicht. Om iedereen de mogelijkheid te geven om deel te nemen werd de infomarkt verspreid over twee dagen. Het programma was identiek.

Datum: 23 en 24 juni 2021, van 17u tot en met 22u

Locatie: Sporthal Braxgata, Kapelstraat 145 te Boom

Dit verslag heeft enkel betrekking op het participatiemoment. De overige inspraak in het kader van de lopende publieke raadpleging maakt geen deel uit van deze verslaggeving. De volledige input voortvloeiend uit de publieke raadpleging wordt door het planteam verwerkt en meegenomen voor de opmaak van de scopingnota.

3. Aankondiging participatiemoment en publieke raadpleging

De infomarkt werd samen met de publieke raadpleging aangekondigd op 8 juni 2021 via volgende kanalen:

- Belgisch Staatsblad
- op de website van de provincie Antwerpen
- op de website van Boom en Rumst
- in drie dagbladen: de Standaard, Het Nieuwsblad en Gazet van Antwerpen
- via aanplakking aan het gemeentehuis van Boom en van Rumst en bij het Provinciehuis te Antwerpen.

De aankondiging en uitnodiging voor de infomarkt werd ook verspreid via de digitale nieuwsbrief van kleiputtenterhagen.be. De 577 geabonneerden van deze nieuwsbrief hebben de uitnodiging ontvangen.

Daarnaast werden de infomarkten aangekondigd via een post op de Facebookpagina van Kleiputten Terhagen op 8 juni, met een extra oproep op 14 juni. Ook op de website kleiputtenterhagen.be werd op 8 juni een artikel over de infomarkt geplaatst met daarin een uitnodiging om in te schrijven.

Er verscheen op 15 juni 2021 ook een artikel in de Gazet van Antwerpen en het Nieuwsblad, waarin de informatie over de publieke raadpleging en infomarkt werd vermeld.

Deze aankondigingen kan u terugvinden in bijlage.

4. Aanpak en verloop van het participatiemoment

Het participatiemoment werd georganiseerd in de vorm van een infomarkt in de sporthal Braxgata te Boom. De infomarkt werd gehouden op 23 en 24 juni, telkens van 17u – 22u.

Gelet op de situatie inzake COVID-19 werd er gevraagd om een tijdslot te reserveren. Dit kon online via de webpagina www.provincieantwerpen.be/GroengebiedTerhagen/Boom of via het telefoonnummer 03 240 66 23.

Indien men geen tijdslot had gereserveerd maar wel de infomarkt wilde bezoeken, kon dit op het moment wanneer het aantal bezoekers het toelieten om aan de coronamaatregelen te voldoen.

De infomarkt was als volgt ingericht:

- Onthaalbalie
- Verschillende panelen met informatieve posters over het PRUP en het plangebied
- Balie waar men vragen over het PRUP kon stellen
- Aparte balie met medewerkers van POM. In een deel van het plangebied loopt een bodemsaneringsproject. Dat verloopt los van het planningsproces en kent een eigen procesverloop. Toch werden hierover ook vragen verwacht. Bezoekers met vragen over de sanering werden doorverwezen naar deze balie.

Op de infomarkt konden de bezoekers inspraakformulieren indienen of meenemen. Er lagen ook flyers met een samenvatting van de inhoud van de startnota en info over de publieke raadpleging, en hoe men een reactie kan indienen. De posters, flyer en inspraakformulier vindt u terug in bijlage.

De volgende medewerkers stonden de bezoekers te woord:

- Katrijn Vercammen Dienst Ruimtelijke Planning – Provincie Antwerpen
- Tine Van Hoof Dienst Ruimtelijke Planning – Provincie Antwerpen
- Wim Lux¹ Departementshoofd DREM – Provincie Antwerpen
- Marieke Gruwez Dienst Gebiedsgericht Beleid – Provincie Antwerpen

Balie POM – saneringsproject:

- Jan Blancke POM Antwerpen
- Kathleen Art POM Antwerpen

Er waren in totaal 34 bezoekers.

	Woensdag 23 juni	Donderdag 24 juni
Ingeschreven	26	25
... waarvan niet gekomen	-9	-12
Extra bezoekers	+4	0
Totaal	21	13

Er is één schriftelijke reactie ingediend op de infomarkt.

Onder de bezoekers waren, voor zover zij zich kenbaar gemaakt hebben, bewoners en eigenaars uit de omgeving en vertegenwoordigers van lokale politiek, Natuurpunt, Actief Terhagen actiegroep Red Onze Kleiputten, wijkraad Bosstraat, de visclub en de mountainbikeclub.

¹ Enkel aanwezig op 23 juni 2021

4.1 Onthaalbalie

Bij de inkom konden bezoekers:


- Een algemene inleiding krijgen over de opstelling en het opzet van de infomarkt.
- Het inspraakformulier tegen ontvangstbewijs afgeven. Er werd tijdens de infomarkt één inspraakformulier tegen ontvangstbewijs afgegeven.



Figuur 4.1: onthaalbalie

4.2 Infopanelen

In totaal werden 8 infopanelen opgesteld waar aan beide zijden de 6 posters m.b.t. het PRUP werden opgehangen. Aan beide zijden hingen dezelfde posters, zodat bezoekers beter verdeeld konden worden over de zaal. De posters worden in bijlage toegevoegd.



Figuur 4.2: opzet infomarkt

4.3 Informatiebalie PRUP

In de zaal zaten twee medewerkers van de provincie Antwerpen om mensen te informeren, vragen te beantwoorden en om dialoog te gaan over het PRUP.



Figuur 4.3: informatiebalie PRUP

5. Vragen van bezoekers tijdens het participatiemoment

Hieronder een bundeling van de vragen die werden gesteld met betrekking tot de start- en procesnota:

Een aantal mensen wil geen omleidingsweg rond Terhagen. Waarom de reservatiestrook niet afschaffen?

Een aantal mensen wil het bos van Terhagen ook groen houden. Waarom zit het bos van Terhagen (WUG) niet in de plancontour?

Kan er een mountainbike parcours komen? Sommigen willen hier graag een parcours, anderen ervaren hinder door mountainbikers.

Zal er voor de wandelaars/fietsers/... die van verder komen voldoende parkeerplaats zijn? De parkings van De Schorre staan vaak vol, kan er ruimte worden gezocht voor parking?

Hoe wordt de corridor naar de Rupel ingericht? En zijn er ontwikkelingsmogelijkheden in het groengebied langs de Rupel (buiten het plangebied)?

Waarom stopt men nu al niet met pompen ter hoogte van de visvijvers, om de waterhuishouding meer natuurlijk te maken?

Sommige mensen uiten bezorgdheid rond de sanering en risico op aanvoer van vervuilde gronden. Is het RUP afhankelijk van de sanering?

6. Fotoreportage



7. Bijlage

- posters participatiemoment
- flyer participatiemoment
- inspraakformulier participatiemoment
- aankondigingen publieke raadpleging en participatiemoment

Waarom een PRUP Groengebied Terhagen - Boom?

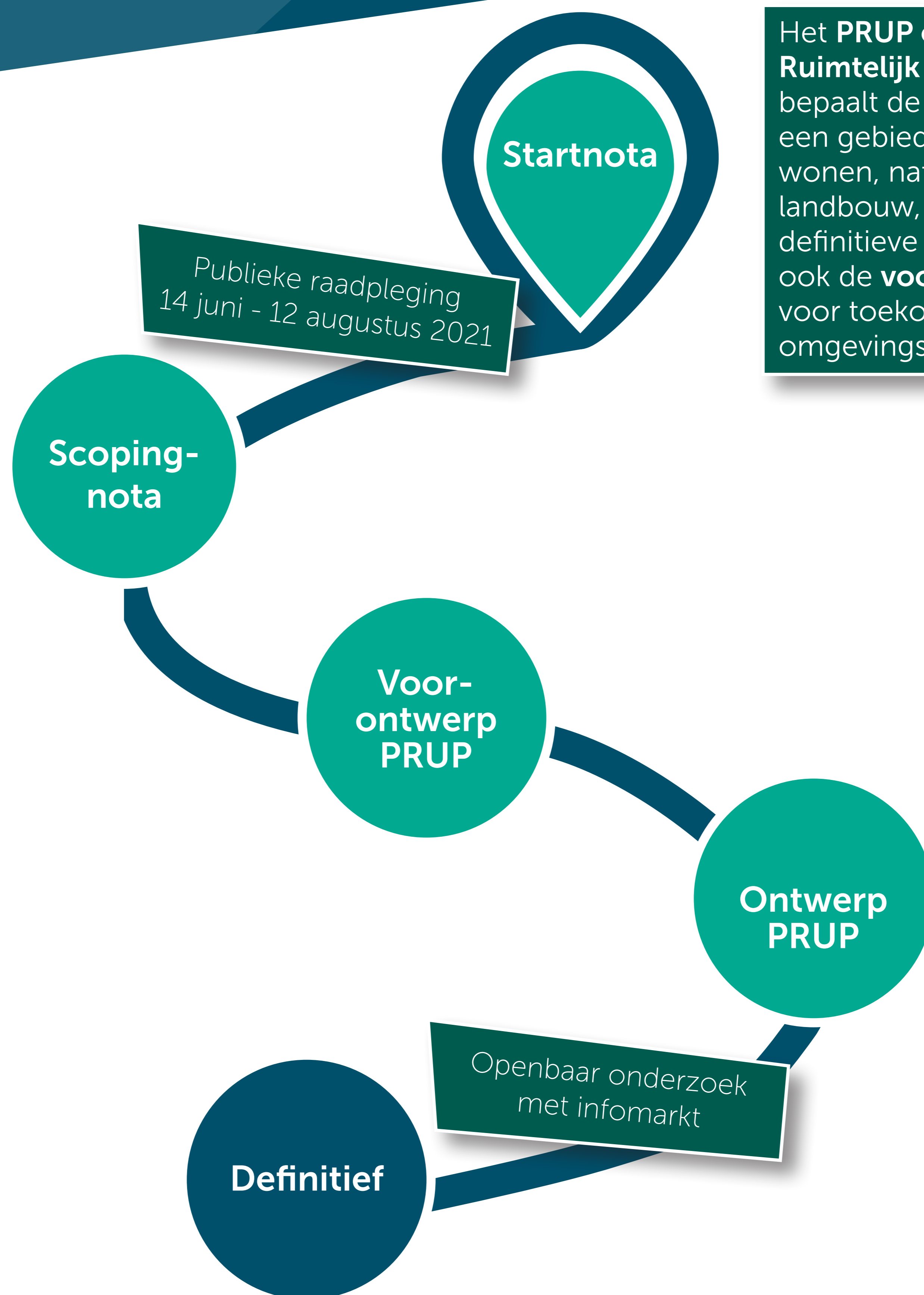
Het **groengebied** in Terhagen, op de grens met Boom, is een gebied waar doorheen de jaren veel ingrepen zijn gebeurd. Al in de 19e eeuw werd er klei ontgonnen voor de vele steenbakkerijen. Vanaf de jaren 70 werden de diepe putten echter gebruikt om afval te storten. Doordat de klei zeer ondoorlatend is, was dit een ideale stortplaats. In 1998 kreeg het gebied de **bestemming golfterrein** op de gewestplannen. Dergelijk omvangrijk

en reliëfrijk gebied leek ideaal voor een golfterrein. Toch is er tot op vandaag de dag nooit een golfterrein geweest. De kleiputten zijn echter wel populair bij **wandelaars, fietsers en mountainbikers**. Om de toekomst te verzekeren voor deze gebruikers wordt het PRUP Groengebied Terhagen-Boom voorgesteld. Dit moet de bestemming golfterrein opheffen en er een groengebied van maken.



Provincie
Antwerpen

Hoe maken we het PRUP op?







Het **PRUP** of **Provinciaal Ruimtelijk Uitvoeringsplan** bepaalt de **bestemming** van een gebied, bijvoorbeeld wonen, natuur, bedrijvigheid, landbouw, weg,... het definitieve PRUP bepaalt ook de **voorschriften** voor toekomstige omgevingsvergunningen.

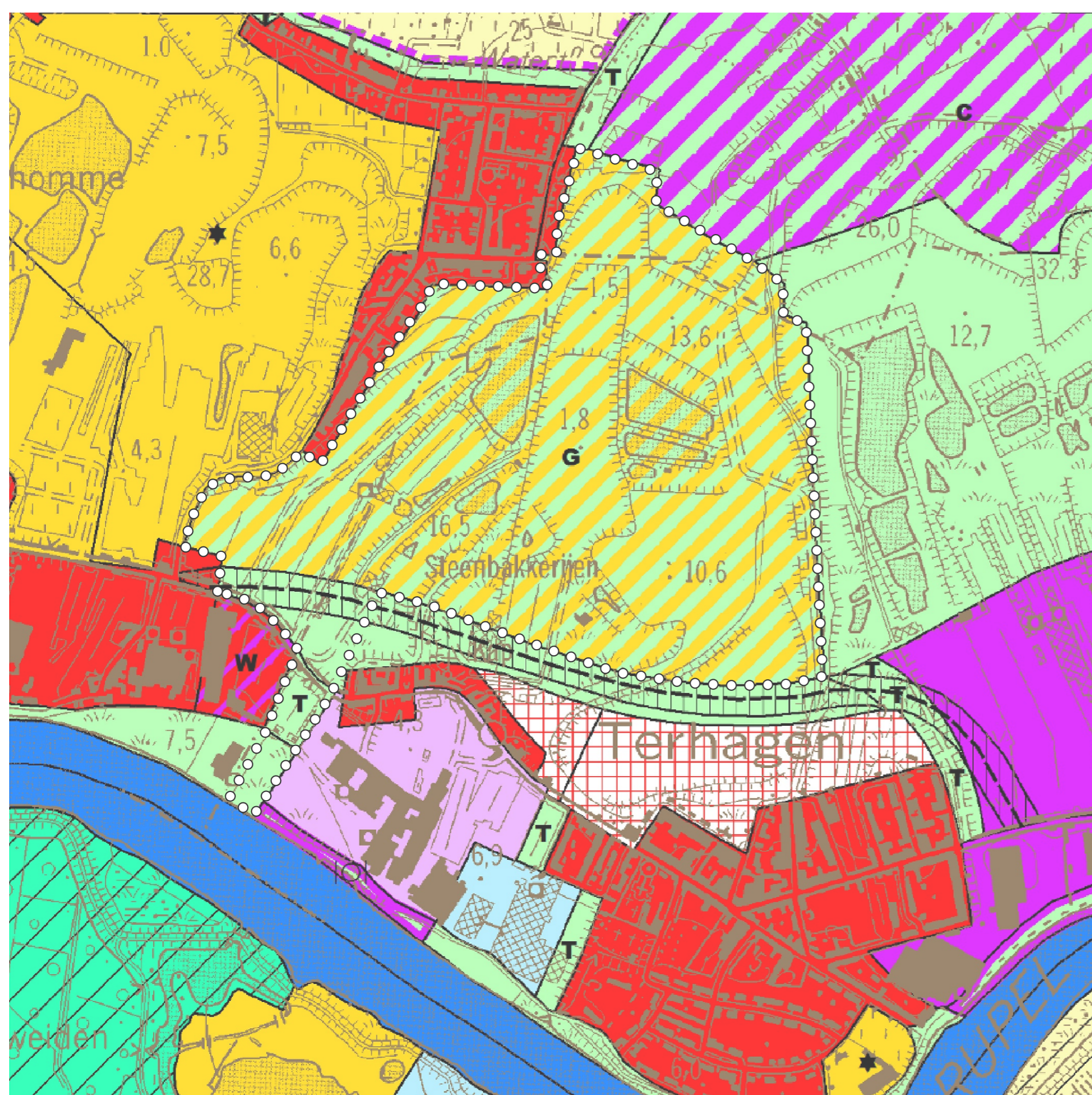
- * **Publieke raadpleging:** iedereen kan in deze periode reageren op de start- en procesnota.
- * **Startnota:** beschrijft waarover het PRUP gaat, wat de provincie Antwerpen met het PRUP wil bereiken en of dit significante effecten kan hebben op het milieu. Dit laatste gebeurt in het onderzoek tot milieueffectenrapportage (die wordt geïntegreerd in de startnota).
- * Onderzoek tot de **milieueffectenrapportage:** onderzoekt en beschrijft de mogelijke milieueffecten van het plan en toont op basis daarvan aan dat het plan geen aanzienlijke milieueffecten kan hebben.
- * **Procesnota:** geeft aan hoe de provincie het PRUP zal opmaken.
- * **Scopingnota:** vertrekt van de startnota en houdt rekening met de reacties uit de publieke raadpleging. In deze fase beslist team MER of de opmaak van een volledig plan-MER al dan niet nodig is.
- * **Openbaar onderzoek:** iedereen kan in deze periode reageren op het ontwerp-PRUP en het ontwerp-plan-MER. De provincie Antwerpen kijkt alle reacties grondig en past eventueel het PRUP en plan-MER aan.
- * **Openbaar onderzoek:** iedereen kan in deze periode reageren op het ontwerp-PRUP. De provincie Antwerpen kijkt alle reacties grondig en past eventueel het PRUP aan.

Van golfterrein...

Dit planningsproces werd opgestart om de gewestplanbestemming 'golfterrein' te **schrappen**. Zolang het gebied bestemd is als golfterrein kan men een omgevingsvergunning aanvragen om een golfterrein aan te leggen.



	Art. 9: Golfterrein
	Art. 4.3: Groengebieden
	Art. 4.5: Bufferzone
	Art. 7.3: Reservatie- en erf-dienstbaarheidgebieden



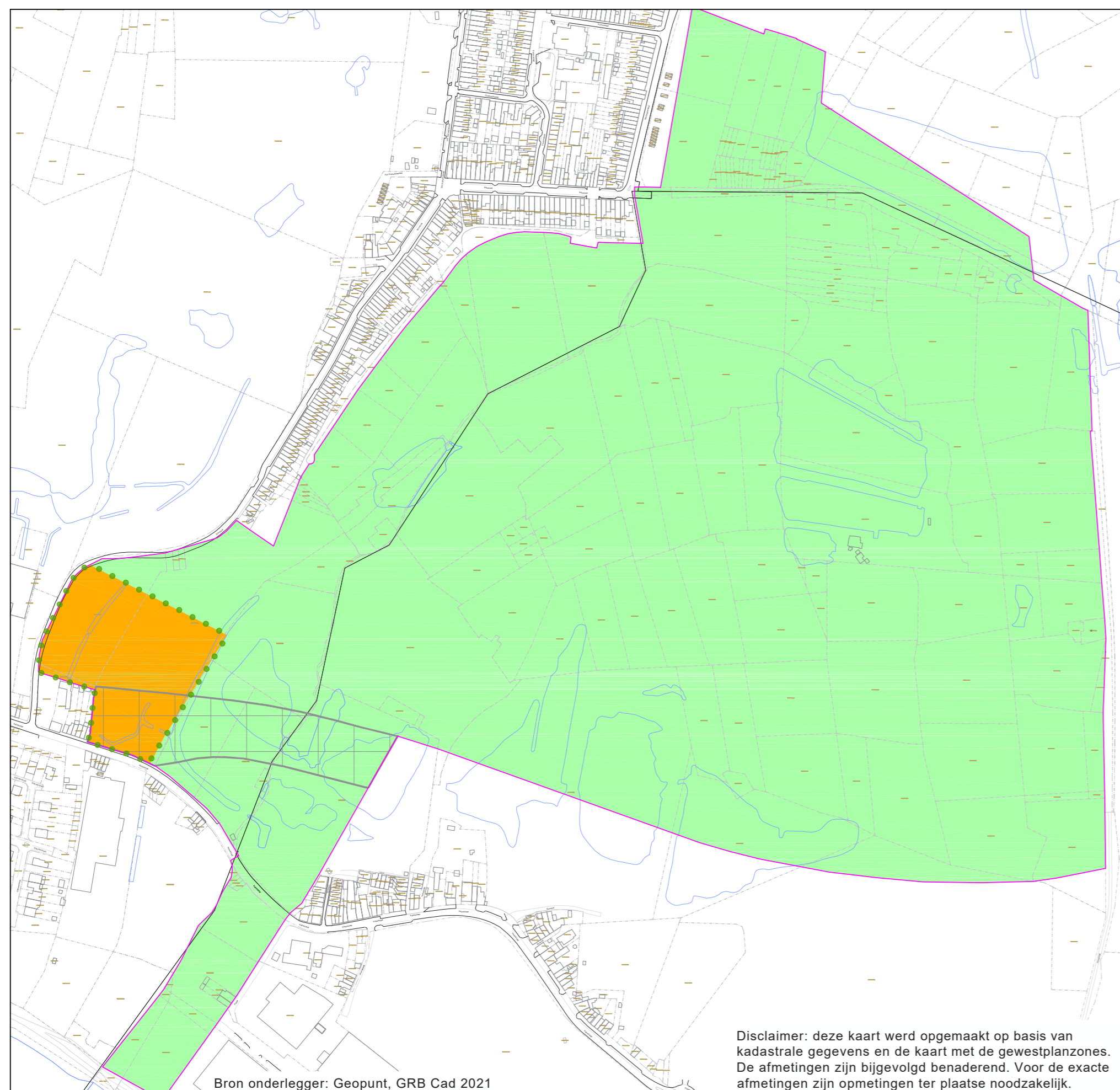
Gewestplan met plancontour in stippellijn



Luchtfoto met plancontour in stippellijn

... naar groengebied

In de startnota wordt volgende nieuwe invulling voorgesteld voor het plangebied.



Basisplan startnota

Schaal: 1/2.000

0 100 200m

RUP_1000_213_00152_00001

25/05/2021

Legende

— grens plangebied

- . Aaneengesloten groengebied i.p.v. golfterrein
- . Verbinding met habitatrictlijngebied 'Schelde- en Durme-estuarium' via ecologische corridor

zone voor lokale recreatie

- . Enkel lokale recreatie (bv. visclub/ jeugdbeweging) met beperkte infrastructuur
- . locatie is goed bereikbaar en geclusterd bij bestaande bebouwing

zone voor groen gebied

- . Ruimte voor natuur
- . Publiek toegankelijk
- . Enkel zachte recreatie zoals wandelen, spelen, fietsen, rusten en natuurbeleving, en met eventueel enkel kleinschalige infrastructuur (bv. bank, infobord,...)

reservatiestrook (gewestplan)

- . Overgenomen uit gewestplan, blijft ongewijzigd

groene buffer

- . Afscherming aaneengesloten groengebied en lokale recreatie



Onderzoek tot de milieueffectenrapportage

De bestemming wijzigen van golfterrein naar groengebied en lokale recreatie, wat betekent dat voor de mogelijke **milieueffecten**? Experts onderzoeken welk effect het groengebied en de lokale recreatie hebben op zaken als **mobiliteit, bodem, lucht, geluid, water, natuur, landschap en omgeving**.

Hun bevindingen kun je lezen in de het onderzoek tot de **milieueffectenrapportage**. De milieueffecten van de sanering en herinrichting van de kleiputten is al onderzocht. De resultaten staan in het "project-MER Sanering en Verondieping ontginningsgebied Boom Rumst". Relevante informatie uit dat rapport nemen we mee in de startnota van het PRUP Groengebied Terhagen Boom.

Enkele voorbeelden van verwachte milieueffecten ten gevolge van de bestemmingswijziging:

Bodem Grondwater		Het plan geeft geen aanleiding tot nieuwe vormen van bodem of grondwaterverontreiniging.
Water		De huidige visvijver heeft nood aan pompen en een golfterrein heeft waarschijnlijk nood aan drainage. Het groengebied staat daarentegen in voor een natuurlijke ontwikkeling van de waterhuishouding.
Biodiversiteit		Een golfterrein aanleggen zou zorgen voor heel wat biotoopverlies. Door dit plan kan er groen verdwijnen in de zone voor lokale recreatie, maar wordt de rest van het plangebied wel bestemd als aaneengesloten groengebied.
Landschap, erfgoed, archeologie		Het plan voorziet geen wijzigingen die het typerende landschap zullen aantasten.
Mens - gezondheid		Het plan genereert geen bijkomend verkeer en ook geen bijkomende geluids- en luchtmissies. Grootschalige en hoogdynamische recreatieve activiteiten zijn namelijk uitgesloten.
Mens- mobiliteit		Door het voorzien van een zone voor lokale recreatie aan de rand van het gebied, in plaats van in het midden, worden er conflicten tussen gemotoriseerd verkeer en zacht verkeer beperkt.
Mens- ruimte		Bij aanleg van een golfterrein zou mountainbike en fietsen waarschijnlijk enkel mogelijk zijn aan de randen. Het plan biedt meer mogelijkheden voor zachte recreatie.
Klimaat		Verzekering koolopslag door groengebied.

Conclusie van dit eerste onderzoek: er zijn geen aanzienlijke milieueffecten door de bestemmingswijziging van golfterrein naar groengebied en lokale recreatie.

Jouw mening telt

REAGEREN DOE JE ZO

Schriftelijk van 14 juni tot en met 12 augustus 2021 op één van de volgende manieren:

- ▶ **per mail** aan ruimte@provincieantwerpen.be
- ▶ **online met het digitale inspraakformulier**
- ▶ **per brief (aangetekend verzenden of tegen ontvangstbewijs afgeven) aan:**
 - provincie Antwerpen, Koningin Elisabethlei 22, 2018 Antwerpen
 - gemeentebestuur Boom, dienst Omgeving, Antwerpsestraat 44, 2850 Boom
 - gemeentebestuur Rumst, dienst Omgeving, Koningin Astridplein 12, 2840 Rumst
- ▶ **afgeven tegen ontvangstbewijs:**
 - op de infomarkt op woensdag 23 of donderdag 24 juni

WAT GEBEURT ER MET JOUW REACTIE?

Alle ontvangen inspraakreacties en adviezen verwerken we in een scopingnota. Je krijgt geen persoonlijk antwoord maar het planteam maakt een FAQ-lijst van de meest voorkomende vragen.

PRAKTISCHE TIPS

- ▶ Vermeld als onderwerp **PRUP Groengebied Terhagen-Boom**.
- ▶ Enkel **schriftelijke reacties** zijn geldig.
- ▶ Reageer tijdig: tijdens de inspraakperiode van 14 juni t.e.m. 12 augustus 2021

BEZOEK DE INFOMARKT

Woensdag 23 juni en donderdag 24 juni 2021
Sportcentrum Braxgata, Kapelstraat 145, 2850 Boom

Je leest er op posters een samenvatting van de nota's en nadien kun je vragen stellen aan de projectmedewerkers. Om de infomarkt te bezoeken, moet je op voorhand een tijdslot tussen 17 en 22 uur reserveren. Dat doe je op www.provincieantwerpen.be/GroengebiedTerhagenBoom, telefonisch op 03 240 66 23 of per e-mail aan ruimte@provincieantwerpen.be.

BLIJF OP DE HOOGTE

Bezoek de website voor de meest actuele info:
www.provincieantwerpen.be/GroengebiedTerhagenBoom

Provincie Antwerpen

Dienst Ruimtelijke Planning
ruimte@provincieantwerpen.be
T 03 240 66 23

PRUP GROENGEBIED TERHAGEN-BOOM



REAGEREN DOE JE ZO

Schriftelijk van 14 juni tot en met 12 augustus 2021 op één van de volgende manieren:

- ▶ **per mail** aan ruimte@provincieantwerpen.be
- ▶ **online met het digitale inspraakformulier**
- ▶ **per brief (aangetekend verzenden of tegen ontvangstbewijs afgeven) aan:**
 - provincie Antwerpen, Koningin Elisabethlei 22, 2018 Antwerpen
 - gemeentebestuur Boom, dienst Omgeving, Antwerpsestraat 44, 2850 Boom
 - gemeentebestuur Rumst, dienst Omgeving, Koningin Astridplein 12, 2840 Rumst
- ▶ **afgeven tegen ontvangstbewijs:**
 - op de infomarkt op woensdag 23 of donderdag 24 juni

WAT GEBEURT ER MET JOUW REACTIE?

Alle ontvangen inspraakreacties en adviezen verwerken we in een scopingnota. Je krijgt geen persoonlijk antwoord maar het planteam maakt een FAQ-lijst van de meest voorkomende vragen.

PRAKTISCHE TIPS

- ▶ Vermeld als onderwerp **PRUP Groengebied Terhagen-Boom**.
- ▶ Enkel **schriftelijke reacties** zijn geldig.
- ▶ Reageer tijdig: tijdens de inspraakperiode **van 14 juni t.e.m. 12 augustus 2021**

BEZOEK DE INFOMARKT

Woensdag 23 juni en donderdag 24 juni 2021

Sportcentrum Braxgata, Kapelstraat 145, 2850 Boom

Je leest er op posters een samenvatting van de nota's en nadien kun je vragen stellen aan de projectmedewerkers. Om de infomarkt te bezoeken, moet je op voorhand een tijdslot tussen 17 en 22 uur reserveren. Dat doe je op www.provincieantwerpen.be/GroengebiedTerhagenBoom, telefonisch op 03 240 66 23 of per e-mail aan ruimte@provincieantwerpen.be.

BLIJF OP DE HOOGTE

Bezoek de website voor de meest actuele info:
www.provincieantwerpen.be/GroengebiedTerhagenBoom

Provincie Antwerpen

Dienst Ruimtelijke Planning
ruimte@provincieantwerpen.be
T 03 240 66 23

JOUW MENING TELT



VAN GOLFTERREIN...

In het **groengebied** in Terhagen, op de grens met Boom, werd in de 19e eeuw klei ontgonnen en vanaf de jaren 70 werd het gebruikt om afval te storten. In 1998 kreeg het gebied de **bestemming golfterrein** op de gewestplannen. Er is tot op vandaag de dag echter nooit een golfterrein geweest. De kleiputten zijn wel populair bij **wandelaars, fietsers en mountainbikers**.

... NAAR GROENGEBIED

Om de toekomst te verzekeren voor deze gebruikers wordt het PRUP Groengebied Terhagen-Boom voorgesteld. Dit moet de bestemming golfterrein opheffen en er een aaneengesloten **groengebied** van maken. In het zuidoosten, grenzend aan De Schorre, wordt een kleine zone voor lokale recreatie voorzien. Hier kan bijvoorbeeld een nieuwe visclub of een jeugdvereniging komen. In de rest van het groengebied zal zachte recreatie (wandelen, fietsen, spelen, natuurbeleving) mogelijk zijn.

PUBLIEKE RAADPLEGING

Van 14 juni tot 12 augustus 2021 loopt de publieke raadpleging over de start- en procesnota van het PRUP Groengebied Terhagen-Boom.

In die periode kan je de startnota en procesnota doornemen en je mening hierover geven.

Je vindt deze documenten op www.provincieantwerpen.be/GroengebiedTerhagenBoom

Of je kan een exemplaar van de start- en procesnota inkijken op een van volgende plaatsen:

- ▶ provincie Antwerpen, dienst Ruimtelijke Planning, Koningin Elisabethlei 22, 2018 Antwerpen
- ▶ gemeentebestuur Boom, dienst Omgeving, Antwerpsestraat 44, 2850 Boom, (tel. 03 880 18 50)
- ▶ gemeentebestuur Rumst, dienst Omgeving Koningin Astridplein 12, 2840 Rumst (tel. 03 880 00 60)



WAT IS EEN PRUP?

Een PRUP (Provinciaal Ruimtelijk Uitvoeringsplan) bepaalt de bestemming van een gebied en maakt zo nieuwe realisaties mogelijk. Eens het PRUP Groengebied Terhagen Boom is goedgekeurd, bepaalt het de voorschriften voor toekomstige omgevingsvergunningen.

Onderwerp: Publieke raadpleging PRUP Groengebied Terhagen Boom

Datum: _____ 2021

Naam en voornaam*: _____

e-mail*: _____ @ _____

Bezorg jouw reactie ten laatste op 12 augustus 2021 op één van de volgende manieren:

- per e-mail aan ruimte@provincieantwerpen.be;
- via het digitale inspraakformulier op www.provincieantwerpen.be/GroengebiedTerhagenBoom;
- per brief (aangetekend verzenden of tegen ontvangstbewijs afgeven) aan:
 - provincie Antwerpen, Koningin Elisabethlei 22, 2018 Antwerpen;
 - gemeentebestuur Boom, dienst Omgeving, Antwerpsestraat 44, 2850 Boom;
 - gemeentebestuur van Rumst, dienst Omgeving, Koningin Astridplein 12, 2840 Rumst;
- tegen ontvangstbewijs afgeven op de infomarkten van 23 en 24 juni 2021.

* Je bent niet verplicht je persoonlijke gegevens in te vullen. Doe je het toch, dan respecteert de provincie Antwerpen jouw privacy. Jouw persoonlijke gegevens en reacties op dit formulier gebruiken we alleen in het kader van de publieke raadpleging over de startnota van het PRUP Groengebied Terhagen Boom. Meer informatie vind je op www.provincieantwerpen.be, zoek op 'privacy beleid'.

Noteer hieronder, en eventueel op de achterzijde, je reactie met opmerkingen, aanvullingen, suggesties,... op de startnota van het PRUP Groengebied Terhagen Boom.

PUBLICATIONS LEGALES ET AVIS DIVERS WETTELIJKE BEKENDMAKINGEN EN VERSCHILLENDE BERICHTEN

Ruimtelijke Ordening

Provincie Antwerpen

*Provinciaal Ruimtelijk Uitvoeringsplan (PRUP)
'Groengebied Terhagen-Boom' te Boom en Rumst*

BERICHT VAN PUBLIEKE RAADPLEGING

De deputatie van de provincie Antwerpen heeft besloten om over te gaan tot de openbaarmaking van een startnota en procesnota in functie van de opmaak van het PRUP 'Groengebied Terhagen-Boom'.

Kort samengevat heeft dit plan als doel om de kleiput van Terhagen te herbestemmen naar een groen gebied met mogelijkheden voor zachte recreatie en een kleine zone voor lokale recreatie.

Iedereen kan deze startnota en de procesnota raadplegen overeenkomstig art. 2.2.12 §2 VCRO.

Vanaf maandag 14 juni 2021
tot en met donderdag 12 augustus 2021

liggen de startnota en de procesnota tijdens de openingsuren (op afspraak) ter inzage bij de provincie Antwerpen en de betrokken gemeenten Boom en Rumst op onderstaande adressen.

U kan de nota's vanaf de aanvang van de publieke raadpleging ook volledig bekijken via de webpagina <https://www.provincieantwerpen.be/GroengebiedTerhagenBoom>

Er wordt een infomarkt georganiseerd waar de procedure van het RUP en de start- en procesnota worden voorgesteld op woensdag 23 juni en donderdag 24 juni (zelfde programma) in de sporthal Braxgata, Kapelstraat 145 te 2850 Boom.

Tijdens deze infomarkt kan u de startnota inkijken en vragen stellen aan de opstellers van het plan. Door de coronamaatregelen moet u vooraf inschrijven voor een tijdslot, zodat de veiligheid voor iedereen gegarandeerd kan worden. Dat kan via de webpagina <https://www.provincieantwerpen.be/GroengebiedTerhagenBoom> of het telefoonnummer 03 240 66 23.

U kan tevens een toelichting van de startnota en procedure vinden via de webpagina <https://www.provincieantwerpen.be/GroengebiedTerhagenBoom>.

Reacties op de startnota (vb. bijkomende informatie, opmerkingen of suggesties) moeten uiterlijk 12 augustus 2021 schriftelijk bezorgd worden en gericht worden aan de deputatie van de provincie Antwerpen. Dit kan op volgende manieren :

- per mail aan ruimte@provincieantwerpen.be;
- per (aangetekende) brief of bij afgifte tegen ontvangstbewijs :
 - o aan de provincie Antwerpen, Provinciehuis, Koningin Elisabethlei 22, 2018 Antwerpen;
 - o aan het gemeentebestuur van Boom, dienst Omgeving, Antwerpsestraat 44, 2850 Boom
 - o aan het gemeentebestuur van Rumst, dienst Omgeving, Koningin Astridplein 12, 2840 Rumst
- via het digitaal inspraakformulier www.provincieantwerpen.be/GroengebiedTerhagenBoom;
- tijdens de infomarkt met het inspraakformulier tegen ontvangstbewijs.

(1827)

Gemeente Aartselaar

Bekendmaking vaststelling inrichtingsnota Signaalgebied Solhof

Gemeente Aartselaar maakt overeenkomstig artikel 4.2.3.6, §2 van het decreet van 28 maart 2014 betreffende de landinrichting bekend dat de gemeenteraad op 31 mei 2021 de inrichtingsnota Signaalgebied Solhof heeft vastgesteld.

Overeenkomstig artikel 4.2.3.6, §3 van het decreet van 28 maart 2014 betreffende de landinrichting kunnen de inrichtingsnota en het besluit tot vaststelling van de inrichtingsnota worden ingezien bij de gemeente Aartselaar. Alle informatie met betrekking tot de vaststelling van de inrichtingsnota Signaalgebied Solhof is digitaal te raadplegen op <https://www.aartselaar.be/signaalgebied-solhof>

Op de percelen gelegen binnen het gebied waar het instrument herverkaveling uit kracht van wet met planologische ruil wordt ingezet is, zoals bepaald in het Besluit van de Vlaamse Regering betreffende de landinrichting van 6 juni 2014, de duur van de jachtovereenkomsten die gesloten zijn vanaf de vaststelling van de inrichtingsnota van rechtswege beperkt tot de overschrijving van de herverkavelingsakte op het hypotheekkantoor. De kadastrale nummers van de percelen binnen het gebied waar het instrument herverkaveling uit kracht van wet met planologische ruil wordt toegepast zijn gelegen te Aartselaar, 1^e afdeling, sectie C :

11001C0394/00L000	11001C0217/00D000
11001C0396/00A000	11001C0217/00F000
11001C0147/00_000	11001C0217/00E000
11001C0382/00B000	11001C0385/00R002
11001C0385/00P002	11001C0141/00F000
11001C0385/00N002	11001C0146/00_000
11001C0394/00C000	11001C0145/00A000
11001C0385/00T000	11001C0389/00C000
11001C0385/00V000	
11001C0385/00W000	
11001C0296/00B000	
11001C0296/00C000	
11001C0388/00_000	
11001C0296/00D000	
11001C0387/00_000	
11001C0389/00H000	
11001C0379/00L000	
11001C0394/00T000	
11001C0386/00_000	
11001C0395/00_000	
11001C0142/00B000	
11001C0217/00C000	

PRUP Groengebied Terhagen Boom

Om ter hoogte van de kleiput Terhagen de huidige bestemming als golfterrein te wijzigen, is de opmaak van een Provinciaal Ruimtelijk Uitvoeringsplan of PRUP nodig. We komen tegemoet aan de oproep om het gebied groen en toegankelijk te houden.

Stand van zaken

De eerste documenten voor de opmaak van het PRUP, de start- en procesnota, zijn klaar. Daarin staat wat we met het PRUP willen bereiken en hoe we het PRUP opmaken. We zetten daarbij volop in op natuurbeleving in het groengebied en schrappen de mogelijkheid om een golfterrein aan te leggen. We laten uitdrukkelijk geen camping en geen grootschalige hoogdynamische recreatie toe. Wat wel kan, is uitrusting in functie van wandelen, fietsen, spelen en natuurbeleving, bijvoorbeeld picknicktafels of een infobord. Aan de Kapelstraat voorzien we een kleine zone voor lokale recreatie, bijvoorbeeld als nieuwe locatie voor de visclub of een jeugdvereniging. Die locatie is bewust gekozen omdat je die bereikt zonder door het bos te rijden.

Publieke raadpleging

Tijdens de publieke raadpleging, die loopt van 14 juni tot en met 12 augustus 2021, kan iedereen zijn of haar mening geven over de start- en procesnota van het PRUP Groengebied Terhagen Boom. We organiseren ook een [infomarkt op woensdag 23 en donderdag 24 juni 2021](#). Je leest daar op posters een samenvatting van de nota's en je kunt nadien vragen stellen aan de projectmedewerkers. Om de infomarkt te bezoeken, moet je op voorhand een [tjidslot reserveren](#).

Start- en procesnota

Je kunt beide documenten vanaf 14 juni hieronder downloaden of een papieren versie gaan inkijken op deze locaties:

- provincie Antwerpen, dienst Ruimtelijke Planning, Koningin Elisabethlei 22 te 2018 Antwerpen (tel. 03 240 66 23);
- gemeentebestuur van Boom, dienst Omgeving, Antwerpsestraat 44, 2850 Boom (tel. 03 880 18 50);
- gemeentebestuur Rumst, dienst Omgeving, Koningin Astridplein 12, 2840 Rumst (tel. 03 880 00 60).

Hoe reageren?

Schriftelijk van 14 juni tot en met 12 augustus 2021 op één van de volgende manieren:

- per e-mail aan ruimte@provincieantwerpen.be;
- online met het digitale inspraakformulier (beschikbaar vanaf 14 juni);

- per brief (aangetekend verzenden of tegen ontvangstbewijs afgeven) aan:
 - provincie Antwerpen, Koningin Elisabethlei 22, 2018 Antwerpen;
 - gemeentebestuur Boom, dienst Omgeving, Antwerpsestraat 44, 2850 Boom;
 - gemeentebestuur van Rumst, dienst Omgeving, Koningin Astridplein 12, 2840 Rumst;
- tegen ontvangstbewijs afgeven op de [infomarkten van 23 en 24 juni 2021](#).

Volgende stappen

Tegelijkertijd met de publieke raadpleging vragen we het advies van de betrokken gemeenten en verschillende instanties. De adviezen en de reacties uit de publieke raadpleging gebruiken we om de startnota verder uit te werken tot een scopingnota. Later, in de fase van het ontwerp-PRUP kun je via een openbaar onderzoek opnieuw je mening geven over het concreet uitgewerkte plan. Pas daarna komen we tot een definitief PRUP dat de voorschriften voor toekomstige omgevingsvergunningen bepaalt.

Bodemsanering

Het PRUP gaat niet over de noodzakelijke bodemsanering van de kleiputten. Het gaat over de bestemming en de functie van het gebied: waarvoor en op welke manier mag het gebruikt worden. De Provinciale Ontwikkelingsmaatschappij (POM) Antwerpen coördineert de bodemsanering van de kleiputten. Het gebied valt min of meer samen met het plangebied van dit PRUP. Je leest meer over de bodemsanering op www.kleiputtenterhagen.be.

Dienst Ruimtelijke Planning

Koningin Elisabethlei 22

2018 Antwerpen

03 240 66 23

03 240 66 79

ruimte@provincieantwerpen.be

<http://www.provincieantwerpen.be>

Nieuws over Ruimtelijke ordening

Provincie Antwerpen zet golfterrein om naar groengebied

08.06.2021

Het gebied van de kleiputten Terhagen in Boom en Rumst is voorbehouden voor een golfterrein. Met de opmaak van het Provinciaal Ruimtelijk uitvoeringsplan (PRUP) Groengebied Terhagen Boom zorgt de provincie Antwerpen dat het een groen gebied kan blijven, met een stukje voor lokale recreatie. Van 14 juni tot en met 12 augustus 2021 kan iedereen zijn of haar mening geven over de eerste documenten bij de opmaak van het PRUP.

Tijdens het participatietraject in 2018, over de eindinrichting na de sanering, verzamelden we heel wat suggesties en bedenkingen over hoe het gebied van de kleiputten er in de toekomst kan uitzien. De omwonenden en de overheden kwamen overeen dat het gebied groen én voor iedereen toegankelijk moet blijven. Sinds 1998 is het een zone bestemd voor golf, wat dus niet meer strookt met de huidige visie. Om de bestemming te wijzigen, maken we het Provinciaal Ruimtelijk Uitvoeringsplan of PRUP Groengebied Terhagen Boom op. De eerste documenten, de start- en procesnota, zijn klaar. Daarin staat wat we met het PRUP willen bereiken en hoe we het PRUP opmaken.

Inhoud

We komen tegemoet aan de oproep om het gebied groen en toegankelijk te houden. We schrappen de mogelijkheid om een golfterrein aan te leggen. We laten uitdrukkelijk geen camping en geen grootschalige hoogdynamische recreatie toe. Wat wel kan, is uitrusting in functie van wandelen, fietsen, spelen en natuurbeleving, bijvoorbeeld picknicktafels of een infobord. Aan de Kapelstraat voorzien we een kleine zone voor lokale recreatie, bijvoorbeeld als nieuwe locatie voor de visclub of een jeugdvereniging. Die locatie is bewust gekozen omdat je die bereikt zonder door het bos te rijden. We zetten in dit PRUP volop in op natuurbeleving in het groengebied.

Je mening geven

Tijdens de [publieke raadpleging](#), die loopt van 14 juni tot en met 12 augustus 2021, kan iedereen zijn of haar mening over de start- en procesnota van het PRUP Groengebied Terhagen Boom geven. We organiseren ook een [infomarkt](#) op woensdag 23 en donderdag 24 juni 2021. Je leest daar op posters een samenvatting van de nota's en je kunt nadien vragen stellen aan de projectmedewerkers. Om de infomarkt te bezoeken, moet je op voorhand een tijdslot reserveren.

Volgende stappen

Tegelijkertijd met de publieke raadpleging vragen we het advies van de betrokken gemeenten en verschillende instanties. Die adviezen voegen we samen met de reacties uit de publieke raadpleging, en gebruiken we om de startnota verder uit te werken tot een scopingnota. Later, in de fase van het ontwerp-PRUP kun je via een openbaar onderzoek opnieuw je mening geven over het concreet uitgewerkte plan. Pas daarna komen we tot een definitief PRUP dat de voorschriften voor toekomstige omgevingsvergunningen bepaalt.

Blijf je graag op de hoogte over de opmaak van het PRUP Groengebied Terhagen Boom? Raadpleeg dan regelmatig de [webpagina's van het PRUP Groengebied Terhagen Boom](#).

Bodemsanering

Het PRUP gaat niet over de noodzakelijke bodemsanering van de kleiputten. Het gaat over de bestemming en de functie van het gebied: waarvoor en op welke manier mag het gebruikt worden. De Provinciale Ontwikkelingsmaatschappij (POM) Antwerpen coördineert de bodemsanering. Je leest meer informatie over de sanering op www.kleiputtenterhagen.be.

Dienst Ruimtelijke Planning

Koningin Elisabethlei 22

2018 Antwerpen

03 240 66 23

03 240 66 79

ruimte@provincieantwerpen.be

<http://www.provincieantwerpen.be>

Hoog contrast

op



Openbaar onderzoek Procesnota 1 PRUP Groengebied Terhagen Boom

Publieke raadpleging PRUP Groengebied Terhagen Boom

Tijdens de publieke raadpleging, die loopt van 14 juni tot en met 12 augustus 2021, kan iedereen zijn of haar mening over de start- en procesnota van het PRUP Groengebied Terhagen Boom geven. In de startnota staat wat we met het PRUP willen bereiken en in de procesnota hoe we het PRUP opmaken.

Datum : van 14 juni 2021 tot 12 augustus 2021

Waar : Dienst Ruimtelijke Planning, Antwerpen

Start- en procesnota

Beide documenten kun je vanaf 14 juni hieronder downloaden. Je kunt dan ook een papieren versie gaan inkijken op deze locaties:

- provincie Antwerpen, dienst Ruimtelijke Planning, Koningin Elisabethlei 22 te 2018 Antwerpen (tel. 03 240 66 23);
- gemeentebestuur van Boom, dienst Omgeving, Antwerpsestraat 44, 2850 Boom (tel. 03 880 18 50);
- gemeentebestuur Rumst, dienst Omgeving, Koningin Astridplein 12, 2840 Rumst (tel. 03 880 00 60).
-

Je mening geven

Reageren op de start- en procesnota doe je schriftelijk van 14 juni tot en met 12 augustus 2021 op één van de volgende manieren:

- Per e-mail aan ruimte@provincieantwerpen.be ;
- Online op de webpagina van het **PRUP Groengebied Terhagen Boom** (digitaal inspraakformulier beschikbaar vanaf 14 juni 2021);
- Per brief (aangetekend verzenden of tegen ontvangstbewijs afgeven) aan:
 - provincie Antwerpen, Koningin Elisabethlei 22, 2018 Antwerpen;
 - gemeentebestuur Boom, dienst Omgeving, Antwerpsestraat 44, 2850 Boom;
 - gemeentebestuur van Rumst, dienst Omgeving, Koningin Astridplein 12, 2840 Rumst;
- Tegen ontvangstbewijs afgeven op de **infomarkten van 23 en 24 juni 2021**.

Meer informatie vind je op de [webpagina over het PRUP Groengebied Terhagen Boom](#).

Bijlagen

- [Procesnota 1 PRUP GroengebiedTerhagenBoom \[939,1Kb\]_\(pdf\)](#)
- [20210527_PRUP Groengebied Terhagen-Boom_startnota_DEF \[9,6Mb\]_\(pdf\)](#)

- [PRUP Groengebied \[295,8Kb\]_\(pdf\)](#)

Deel deze pagina

- [Toevoegen Facebook](#)
- [Toevoegen Twitter](#)
- 2021 © [Boom.be](#)
- [Sitemap](#)
- [Proclaimer](#)
- 



RUMST
GEMEENTE

Openbaar onderzoek

Of bent u op zoek naar ...

Openbaar onderzoek voorlopige vaststelling van het onteigeningsbesluit m.b.t. onroerende goederen voor de heraanleg van de Kapelstraat

het openbaar onderzoek loop van 21 juni tot en met 21 juli 2021

Publieke raadpleging PRUP Groengebied Terhagen Boom

het openbaar onderzoek loopt van 14 juni tot en met 12 augustus 2021

PRIVÉ ONDERNEMERS 'TOMATENBOOM' TOEGEGAN EN BEWUST VAN PUBLIEKE SAARLEIJDING

De Vlaamse Staat en de Vlaamse Overheid hebben een rol te spelen in de aanpak van de uitdagingen die voortvloeien uit de klimaatverandering. Het is de taak van de Vlaamse Staat en de Vlaamse Overheid om de uitdagingen die voortvloeien uit de klimaatverandering te aanpakken. Dit kan worden gedaan door de Vlaamse Staat en de Vlaamse Overheid te ondersteunen bij het ontwikkelen van innovatieve oplossingen. Het is de taak van de Vlaamse Staat en de Vlaamse Overheid om de uitdagingen die voortvloeien uit de klimaatverandering te aanpakken. Dit kan worden gedaan door de Vlaamse Staat en de Vlaamse Overheid te ondersteunen bij het ontwikkelen van innovatieve oplossingen.



†

Aline Schelthout
overleden op 26 Juni 2023

*1949 27 Januari 2023 †2023 2 Juni 2023

Aline Schelthout overleed op zaterdag 2 juni 2023 na een kort ziekbed. Zij werd geboren op zaterdag 27 januari 1949 te Heide, België. Zij werd 74 jaar oud. De begrafening zal plaatsvinden op zaterdag 9 juni 2023 om 10:00 uur 's ochtends op de begraafplaats van Heide. De rouwperiodes zijn van zaterdag 3 juni 2023 tot zaterdag 10 juni 2023.

De rouwperiodes zijn van zaterdag 3 juni 2023 tot zaterdag 10 juni 2023.

De rouwperiodes zijn van zaterdag 3 juni 2023 tot zaterdag 10 juni 2023.

inmemoriam
Sober & respectvol
voor jou en je familie

- 1. Zoeken
- 2. Zoeken naar mensen
- 3. Zoeken naar plaatsen

www.inmemoriam.be



We zoeken
een huis voor
mijn, haar én
onze kindjes.

ZIMMO

de huiscareer voor iedereen

ZIMMO.be elke dag duizenden woningen in je kraai en op het internet

Plaats je zoekertje op **zimmoo** **GETUWENDE** **JOE**

Woning
 Werk
 Winkel
 Werkzaamheden
 Woning
 Werk
 Winkel
 Werkzaamheden

Je eigendom verkopen of verhuren?

Dan bieden wij jou graag een gratis bodsonderzoek inclusief gratis waardebepaling met advies van. Bovendien krijg je van ons nu ook 5 uur gratis hulp*, uitgevoerd door de hobicom klantenservice!

nu met 5 uur gratis hulp*

Woning
 Werk
 Winkel
 Werkzaamheden

Ik zoek een huis in de buurt van een bank.

zimmoo
DE ANNOÛTE VOOR SLIMMERKEN

Provincie Antwerpen - Provinciaal Ruimtelijk Uitvoeringsplan
(PRUP) 'Groengebied Terhagen-Boom'
te Boom en Rumst

BERICHT VAN PUBLIEKE RAADPLEGING

De deputatie van de provincie Antwerpen heeft besloten om over te gaan tot de openbaarmaking van een startnota en procesnota in functie van de opmaak van het PRUP 'Groengebied Terhagen-Boom'.

Kort samengevat heeft dit plan als doel om de kleiput van Terhagen te herbestemmen naar een groen gebied met mogelijkheden voor zachte recreatie en een kleine zone voor lokale recreatie.

Iedereen kan deze startnota en de procesnota raadplegen overeenkomstig art. 2.2.1212 VCRO.

Vanaf maandag 14 juni 2021

tot en met donderdag 12 augustus 2021

liggen de startnota en de procesnota tijdens de openingsuren (op afspraak) ter inzage bij de provincie Antwerpen en de betrokken gemeenten Boom en Rumst op onderstaande adressen.

U kan de nota's vanaf de aanvang van de publieke raadpleging ook volledig bekijken via de webpagina <https://www.provincieantwerpen.be/GroengebiedTerhagenBoom>.

Er wordt een infomarkt georganiseerd waar de procedure van het RUP en de start- en procesnota worden voorgesteld op woensdag 23 juni en donderdag 24 juni (zelfde programma) in de sporthal Braagata, Kapelstraat 145 te 2850 Boom.

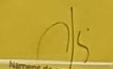
Tijdens deze infomarkt kan u de startnota inkijken en vragen stellen aan de opstellers van het plan. Door de coronamaatregelen moet u vooraf inschrijven voor een tijdslot, zodat de veiligheid voor iedereen gewaarborgd kan worden. Dat kan via de webpagina <https://www.provincieantwerpen.be/GroengebiedTerhagenBoom> of het telefoonnummer 03 240 66 23.

U kan tevens een toelichting van de startnota en procedure vinden via de webpagina <https://www.provincieantwerpen.be/GroengebiedTerhagenBoom>.

Reacties op de startnota (vb. bijkomende informatie, opmerkingen of suggesties) moeten uiterlijk 12 augustus 2021 schriftelijk bezorgd worden en gericht worden aan de deputatie van de provincie Antwerpen. Dit kan op volgende manieren:

- per mail aan ruimte@provincieantwerpen.be;
- per aangetekende brief of bij afgifte tegen ontvangstbewijs:
 - aan de deputatie van de provincie Antwerpen, Provinciehuis, Koningin Elisabethlei 22, 2018 Antwerpen;
 - aan het gemeentebestuur van Boom, dienst Omgeving, Antwerpsestraat 44, 2850 Boom; Rumst;
 - aan het gemeentebestuur van Rumst, dienst Omgeving, Koningin Astridplein 12, 2840 Rumst;
- via het digitaal inspraakformulier www.provincieantwerpen.be/GroengebiedTerhagenBoom;
- tijdens de infomarkt met het inspraakformulier tegen ontvangstbewijs.

Namens de deputatie,


Namens de provinciegriffier
in opdracht
(w.g.)
Wim Lux
departementshoofd


de gedeputeerde,
(w.g.)
Luk Baetens


**Provincie
Antwerpen**

DIENT RUIMTELIJKE PLANNING
Departement Ruimte, Erfgoed en Mobiliteit
Koningin Elisabethlei 22, 2018 Antwerpen



**UITGEZONDERD
DIENSTEN**



Provincie Antwerpen - Provinciaal Ruimtelijk Uitvoeringsplan (PRUP) 'Groengebied Terhagen-Boom' te Boom en Rumst

BERICHT VAN PUBLIEKE RAADPLEGING

De deputatie van de provincie Antwerpen heeft besloten om over te gaan tot de openbaarmaking van een startnota en procesnota in functie van de opmaak van het PRUP 'Groengebied Terhagen-Boom'.

Kort samengevat heeft dit plan als doel om de kleiput van Terhagen te herbestemmen naar een groen gebied met mogelijkheden voor zachte recreatie en een kleine zone voor lokale recreatie.

Iedereen kan deze startnota en de procesnota raadplegen overeenkomstig art. 2.2.1212 VCRO.

**Vanaf maandag 14 juni 2021
tot en met donderdag 12 augustus 2021**

Leggen de startnota en de procesnota tijdens de samenvoeging (op afspraak) ter inzage bij de provincie Antwerpen en de betrokken gemeenten Boom en Rumst op onderstaande adressen.

U kan de nota's vanaf de aanvang van de publieke raadpleging ook volledig bekijken via de webpagina <https://www.provincieantwerpen.be/GroengebiedTerhagenBoom>.

Er wordt een informatie- en gemeenteraadjaar de procedure van het PRUP en de start- en procesnota worden voorgesteld op woensdag 22 juni en donderdag 24 juni laatste programma in de sporthal Braxgata, Kapelstraat 143 te 2850 Boom.


Tijdens deze informatie- en gemeenteraadjaar de startnota invullen en vragen stellen aan de opstellers van het plan. Door de coronamaatregelen moet u vooral inschrijven voor een datum, zodat de veiligheid voor iedereen gegarandeerd kan worden. Dit kan via de webpagina <https://www.provincieantwerpen.be/GroengebiedTerhagenBoom> of het telefoonnummer 03 240 66 23.


U kan tevens een toelichting van de startnota en procedure vinden via de webpagina <https://www.provincieantwerpen.be/GroengebiedTerhagenBoom>.

Reacties op de startnota (vb. bijkomende informatie, opmerkingen of suggesties) moeten uiterlijk 12 augustus 2021 schriftelijk bezorgd worden en gericht worden aan de deputatie van de provincie Antwerpen. Dit kan op volgende manieren:


- per mail aan ruimtelijk@provincieantwerpen.be
- per aangekondigde brief of bij schriftelijke ontvangstbewijs
- aan de deputatie van de provincie Antwerpen, Provinciehuis, Koningin Elisabeth 22, 2018 Antwerpen
- aan het gemeentebestuur van Boom, Dienst Omgeving, Antwerpstraat 44, 2850 Boom
- aan het gemeentebestuur van Rumst, Dienst Omgeving, Koningin Astridplein 12, 2840 Rumst
- via het digitaal inspraakformulier www.provincieantwerpen.be/GroengebiedTerhagenBoom
- tijdens de informaties met het inspraakformulier tegen ontvangstbewijs.

Namens de deputatie:


Namens de provinciebestuurder
Provincie
Antwerpen


Namens de provinciebestuurder
Luis Lierskens

PROVINCIE ANTWERPEN
DIREKTIE RUIMTELIJKE PLANNING
Departement Boom, Rumst en Asselbult
Koningin Elisabeth 22, 2018 Antwerpen



Provincie Antwerpen - Provinciaal Ruimtelijk Uitvoeringsplan
(PRUP) 'Groengebied Terhagen-Boom'
te Boom en Rumst

BERICHT VAN PUBLIEKE RAADPLEGING

De deputatie van de provincie Antwerpen heeft besloten om over te gaan tot de openbaarmaking van een startnota en procesnota in functie van de opmaak van het PRUP 'Groengebied Terhagen-Boom'.

Kort samengevat heeft dit plan als doel om de kleiput van Terhagen te herbestemmen naar een groen gebied met mogelijkheden voor zachte recreatie en een kleine zone voor lokale recreatie.

Iedereen kan deze startnota en de procesnota raadplegen overeenkomstig art. 2.2.12§2 VCRO.

**Vanaf maandag 14 juni 2021
tot en met donderdag 12 augustus 2021**

liggen de startnota en de procesnota tijdens de openingsuren (op afspraak) ter inzage bij de provincie Antwerpen en de betrokken gemeenten Boom en Rumst op onderstaande adressen.
U kan de nota's vanaf de aanvang van de publieke raadpleging ook volledig bekijken via de webpagina <https://www.provincieantwerpen.be/GroengebiedTerhagenBoom>.

Er wordt een infomarkt georganiseerd waar de procedure van het RUP en de start- en procesnota worden voorgesteld op woensdag 23 juni en donderdag 24 juni (zelfde programma) in de sporthal Braxgata, Kapelstraat 145 te 2850 Boom.


Tijdens deze infomarkt kan u de startnota inkijken en vragen stellen aan de opstellers van het plan. Door de coronamaatregelen moet u vooraf inschrijven voor een tijdslot, zodat de veiligheid voor iedereen gegarandeerd kan worden. Dat kan via de webpagina <https://www.provincieantwerpen.be/GroengebiedTerhagenBoom> of het telefoonnummer 03 240 66 23.


U kan tevens een toelichting van de startnota en procedure vinden via de webpagina <https://www.provincieantwerpen.be/GroengebiedTerhagenBoom>.

Reacties op de startnota (vb. bijkomende informatie, opmerkingen of suggesties) moeten uiterlijk 12 augustus 2021 schriftelijk bezorgd worden en gericht worden aan de deputatie van de provincie Antwerpen. Dit kan op volgende manieren:

- per mail aan ruimte@provincieantwerpen.be;
- per aangetekende brief of bij afgifte tegen ontvangstbewijs:
 - aan de deputatie van de provincie Antwerpen, Provinciehuis, Koningin Elisabethlei 22, 2018 Antwerpen;
 - aan het gemeentebestuur van Boom, dienst Omgeving, Antwerpsestraat 44, 2850 Boom;
 - aan het gemeentebestuur van Rumst, dienst Omgeving, Koningin Astridplein 12, 2840 Rumst;
- via het digitaal inspraakformulier www.provincieantwerpen.be/GroengebiedTerhagenBoom;
- tijdens de infomarkt met het inspraakformulier tegen ontvangstbewijs.

Namens de deputatie,


Namens de provinciegriffier
In opdracht
(w.g.)
Wim Lux
departementshoofd


de gedeputeerde,
(w.g.)
Luk Lemmens



**Provincie
Antwerpen**

DIENT RUIMTELIJKE PLANNING
Departement Ruimte, Erfgoed en Mobiliteit
Koningin Elisabethlei 22, 2018 Antwerpen

Van: Kathleen <kathleen.art@pomantwerpen.be>
Verzonden: dinsdag 8 juni 2021 17:18
Aan: VERCAMMEN Katrijn
Onderwerp: Nieuws uit de kleiputten!

Categorieën: Groengebied Terhagen Boom

[View this email in your browser](#)



Publieke raadpleging PRUP Groengebied Terhagen Boom

Om van de kleiputten de huidige bestemming als golfterrein te wijzigen, maakt de provincie Antwerpen het Provinciaal Ruimtelijk Uitvoeringsplan of PRUP Groengebied Terhagen Boom op. Ze schrapt het golfterrein, wat er nu mogelijk is, en zet volop in op natuurbeleving. De provincie laat uitdrukkelijk geen camping en grootschalige hoogdynamische recreatie toe. Uitrustingen in functie van wandelen, fietsen, spelen en natuurbeleving, bijvoorbeeld picknicktafels of infoborden, kunnen wel. Aan de Kapelstraat voorziet de provincie een kleine zone voor lokale recreatie, bijvoorbeeld als nieuwe locatie voor de visclub of een jeugdvereniging. Die locatie is bewust gekozen omdat je die bereikt zonder door het bos te rijden.

De eerste documenten voor de opmaak van het PRUP, de start- en procesnota, zijn klaar. Daarin staat wat de provincie Antwerpen met het PRUP wil bereiken en hoe ze het PRUP opmaakt. Tijdens de publieke raadpleging, die loopt van 14 juni tot en met 12 augustus

2021, kan iedereen zijn of haar mening geven over de start- en procesnota van het PRUP Groengebied Terhagen Boom.

De provincie organiseert ook een infomarkt op woensdag 23 en donderdag 24 juni 2021.

Je leest daar op posters een samenvatting van de nota's en je kunt nadien vragen stellen aan de projectmedewerkers. Reserveren is noodzakelijk.

Meer informatie vind je op www.provincieantwerpen.be/GroengebiedTerhagenBoom.



Inspectieronde asbeststort

Op 26 mei voerde een bodemsaneringsdeskundige van het bureau Talboom samen met De Vlaamse Waterweg opnieuw een inspectie uit van het asbeststort en de voorzorgsmaatregelen die er door OVAM werden opgelegd. Over het algemeen was deze inspectie positief te noemen. De afdeklagen en beschermingsfolies bleken op alle plekken intact en de bijkomende afdek en houtschilfers die werden geplaatst in januari houden mogelijke erosie van de afdeklagen bovenop het stort goed tegen.

Minpunt van deze inspectie was dat de prikkeldraad op de omheining tussen het asbeststort en het huisvuilstort opnieuw over een paar honderd meter werd verwijderd, dit terwijl ze dit jaar nog op deze plek volledig werd vernieuwd. Daarnaast werden op enkele plaatsen sporen gevonden van betreding van de stortplaats. De aangebrachte beschadigingen worden zo snel mogelijk hersteld.



Extra borden zwemverbod

Er worden op 3 plaatsen rond de baggerplas 'verboden te zwemmen' borden geplaatst. Op deze plaatsen wordt de oeverbeplanting door groepen baders beschadigd en treffen we vaak grote hoeveelheden achtergelaten afval aan. Zwemmen in de vijvers is levensgevaarlijk.


De onderlaag is heel koud, waardoor er verschillende temperatuurlagen zijn. Die kunnen de spieren verkrampen en onderkoelingsverschijnselen veroorzaken. Zwemmers kunnen ademhalingsproblemen krijgen en onwel worden. Een zwemverbod wordt ook ingesteld omdat de waterkwaliteit niet voldoet. Aanwezige bacteriën kunnen leiden tot maag- en darmklachten, maar ook tot botulisme wat zelfs verlamming van het aangezicht en de ademhalingsspieren kan veroorzaken. Het water is vaak heel troebel waardoor objecten op de bodem niet opgemerkt worden, wat in het water springen of duiken gevaarlijk maakt.

Zwemmers zullen aangesproken worden door de veldwachters die op warme dagen extra controles uitvoeren.



Wens je deze nieuwsbrieven niet meer te ontvangen?

[Schrijf je dan hier uit.](#)



Van: Kathleen <kathleen.art@pomantwerpen.be>
Verzonden: dinsdag 8 juni 2021 17:34
Aan: VERCAMMEN Katrijn
Onderwerp: Schrijf je nu in voor de infomarkt!
Categorieën: Groengebied Terhagen Boom

[View this email in your browser](#)

Schrijf je in voor de infomarkt

Oeps, er sloop een foutje in de link over het PRUP Groengebied Terhagen Boom.

Meer info over het PRUP vind je [hier](#).

Inschrijven voor de infomarkt op 23 en 24 juni doe je [hier](#).

Graag tot dan!



This email was sent to katrijn.vercammen@provincieantwerpen.be
[why did I get this?](#) [unsubscribe from this list](#) [update subscription preferences](#)
Kleiputten Terhagen & Boom · Koningin Elisabethlei · 22 · Antwerpen 2018 · Belgium





2



20+



Kleiputten
Terhagen

Kleiputten Terhagen

@KleiputtenTerhagen · Overheidsorganisatie

Meer informatie

kleiputtenterhagen.be

Startpagina

Recensies

Video's

Meer ▾

Vind ik leuk



Kleiputten Terhagen

8 juni om 14:44 ·

Provincie Antwerpen zet golfterrein om naar groengebied

Opmaak Provinciaal Ruimtelijk Uitvoeringsplan Groengebied Terhagen Boom

Het gebied van de kleiputten Terhagen in Boom en Rumst is voorbehouden voor een golfterrein. Met de opmaak van het Provinciaal Ruimtelijk uitvoeringsplan (PRUP) Groengebied Terhagen Boom zorgt de provincie Antwerpen dat het een groen gebied kan blijven, met een stukje voor lokale recreatie. Van 14 juni tot en met 12 augustus 2021 kan iedereen zijn of haar mening geven over de eerste documenten bij de opmaak van het PRUP.





2



20+



PROVINCIEANTWERPEN.BE

Groengebied Terhagen Boom - Provincie Antwerpen

kleiputten

13

5 opmerkingen 1 keer gedeeld

Leuk **Opmerking plaatsen** **Delen**

Relevantste



Schrijf een opmerking...

**Filip De Laet**

graag ook een zone her-inrichten met "zwemmen op eigen risico" zoals in Nederland op vele plaatsen kan.
Meer open zwemwater Outdoor Swimming Belgium

Leuk · Beantwoorden · 1 w · Bewerkt

2



Auteur

Kleiputten Terhagen

Dag Filip, ik neem je tip graag mee. Kom je naar de infomarkt? Daar kan je dit zeker ook doorgeven.

Leuk · Beantwoorden · 1 w

**Outdoor Swimming Belgium**

Rudi Thijs en Erwin Tielemans iets voor jullie om op te volgen?

Leuk · Beantwoorden · 1 w

1



Auteur

Kleiputten Terhagen

Filip De Laet Nog even ter info: wil je deze input graag indienen, dan kan dat van 14 juni tot en met 12 augustus door te reageren per e-mail, via het digitale inspraakformulier, per brief of op de infomarkt. De toegelaten mogelijkheden en informatie d... **Meer weergeven**



PROVINCIEANTWERPEN.BE

Groengebied Terhagen Boom - Provincie Antwerpen

Leuk · Beantwoorden · 1 w

1

**Filip De Laet**

Kleiputten Terhagen Bedankt, ik wacht dan nog even tot op 14 juni het digitale inspraakformulier online komt

Leuk · Beantwoorden · 1 w

1

Meest relevant is geselecteerd, waardoor sommige antwoorden mogelijk zijn





OVERIGE BERICHTEN

**Kleiputten Terhagen** heeft de omslagfoto bijgewerkt.

15 juni om 10:57 ·



Leuk

Opmerking plaatsen

Delen



Schrijf een opmerking...

**Kleiputten Terhagen**

14 juni om 15:04 ·

De provincie organiseert infomarkten over het PRUP Groengebied Terhagen Boom op 23 en 24 juni van 17 > 22 uur in Sporthal Braxgata, Kapelstraat 145, Boom. Vergeet je niet in te schrijven op <http://www.provincieantwerpen.be/GroengebiedTerhagenBoom>





2



20+



NIEUWSBLAD.BE

Provincie Antwerpen zet golfterrein om naar groengebied

Het provinciebestuur wil via een bestemmingswijziging het gebied ...



2



Leuk



Opmerking plaatsen



Delen



Schrijf een opmerking...



Kleiputten Terhagen

11 juni om 09:04 ·



We vertelden jullie al over de oeverzwaluwen in de kleiputten. Erik De Keersmaeker van Natuurpunt Rupelstreek neemt ons mee naar een uitkijkpunt in het natuurgebied vanwaar je de vogels mooi kan spotten. Bekijk dit video-interview, gemaakt door Dirk Cleiren ... [Meer weergeven](#)



YOUTUBE.COM

Oeverzwaluwen in de kleiputten van Terhagen

In de lente vanaf april komen de oeverzwaluwen vanuit Afrika aang...



6

2 keer gedeeld



Leuk



Opmerking plaatsen



Delen



Schrijf een opmerking...



Kleiputten Terhagen

10 juni om 12:40 ·



Weersta aan de verleiding, ook op warme dagen: zwemmen in de kleiputten is levensgevaarlijk.





2



20+



HLN.BE

Extra signalisatie en controles moeten zwemmers uit Kleiputten houden: "Zwemmen is er levensgevaarlijk"



2

1 opmerking



Leuk



Opmerking plaatsen



Delen

Relevantste 

Schrijf een opmerking...



Auteur

Kleiputten Terhagen

Vanochtend kwam het zwemverbod ter sprake op Radio 2 Antwerpen. Luister hier naar het interview met Kathleen Art. <http://bit.ly/zwemverbod>

Leuk · Beantwoorden · 6 d





2



20+



Cijfers van Bonheiden al hele pandemie goed

Voor het eerst sinds september gemeente zonder besmettingen

REGIO

Het aantal nieuwe bevestigde coronabesmettingen in onze regio is de afgelopen week weer gedaald. Voor het eerst sinds september vorig jaar was er zelfs een gemeente zonder nieuwe besmettingen. Ook de ziekenhuiscijfers dalen. Ruim 63 procent van de volwassenen is intussen gevaccineerd.

STIJN VAN DE SANDE

Uit de cijfers van Sciensano blijkt dat er de afgelopen week 126 nieuwe bevestigde Covid-19-besmettingen werden gemeld in de twaalf gemeenten van het arrondissement Mechelen. Dat zijn er een stuk minder dan de 202 van vorige week. Een maand geleden kwamen er wekelijks nog ongeveer vierhonderd besmettingen bij, twee maanden geleden zelfs bijna zeshonderd.

Ziekenhuizen herademen

In absolute cijfers telde Mechelen als grootste stad ook opnieuw het grootste aantal besmettingen. Er testten 33 mensen positief. Dat is ongeveer een halvering ten opzich-

te van een week geleden.

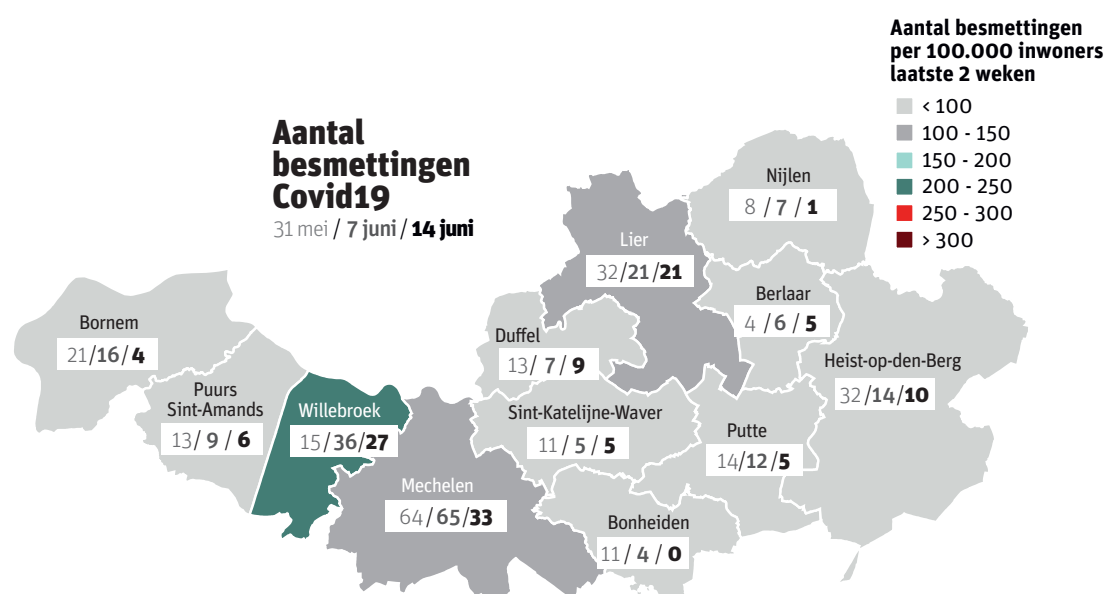
In Willebroek werden er 27 coronagevallen gemeld en in Lier waren er 21 besmettingen. In Nijlen werd nog één positieve test gerapporteerd.

Bonheiden telde niet één nieuwe besmetting. Het is daarmee de eerste gemeente sinds in Berlaar begin september geen besmettingen vaststelde.

LODE VAN LOOY
BURGEMEESTER BONHEIDEN

"Onze gemeente heeft een oudere bevolking, die over het algemeen voorzichtiger is en al gevaccineerd werd"

"We zijn natuurlijk blij dat er de laatste dagen geen besmettingen meer bijkwamen", zegt burgemeester Lode Van Looy (BR30) van Bonheiden. "Dat komt vermoedelijk door een combinatie van factoren. Onze gemeente heeft een oudere bevolking, die over het algemeen voorzichtiger is en al gevaccineerd werd. En veel inwoners werken in het Imeldaziekenhuis en werden daar



■ In absolute cijfers telt Mechelen als grootste stad opnieuw het grootste aantal besmettingen.

gevaccineerd. Tijdens de hele coronacrisis hebben we het goed gedaan. De Bonheidenaren hebben de maatregelen goed opgevolgd. Hopelijk blijft dat zo."

Het relatief hoge aantal coronabesmettingen zorgt in Willebroek voor een iets hogere incidentie. Omgerekend naar 100.000 inwoners en berekend over een periode van twee weken werden er 224 besmettingen vastgesteld.

Lier volgt op de tweede plaats met een incidentie van 142 en Mechelen vervolledigt de top drie met 120 besmettingen per 100.000 inwoners.

Met een incidentie van 33 staat Bonheiden ook hier het laagst. Puurs-Sint-Amands en Heist-op-den-Berg komen het dichtst in de buurt met 61 besmettingen.

De druk op de ziekenhuizen neemt verder af. Er liggen nog 108 coronapatiënten in een hospitaal in de provincie Antwerpen. Vorige week waren dat er nog 133. Het aantal mensen op de dienst intensieve zorg bleef gelijk: 42. Het aantal patiënten dat aan de

beademing moet, daalde verder van 27 naar twintig.

Intussen werden 177.230 volwassenen minstens een keer gevaccineerd. Dat is 63,24 procent van de bevolking. Bornem heeft de hoogste vaccinatiegraad. Ruim 71 procent kreeg er al minstens één prikje. Puurs-Sint-Amands volgt op de tweede plek met 69,92 procent. In Bonheiden werd 68,93 procent al gevaccineerd. Behalve Mechelen hebben alle steden en gemeenten in onze regio een vaccinatiegraad van meer dan zestig procent. De Dijle-

stad sluit de rij met bijna 55 procent.

Het aantal mensen dat al volledig gevaccineerd werd, ligt ook het hoogst in Klein-Brabant met ruim 42 procent. Alle andere steden en gemeenten schommelen tussen de 32 en de 38 procent. Lier haalt de grens van de dertig procent maar nipt, Mechelen net niet: 29,94 procent. Alle vaccinatiecentra sturen intussen wel uitnodigingen tot aan de geboortejaren 1990, 1991 of 1992. Dat betekent dat de eerste twintigers stilaan overal aan de beurt zijn.

1990'ERS AAN DE BEURT VOOR VACCINATIE

Vaccinatiecentrum Pallieterland in Lier heeft al 67.723 coronavaccins gezet. Meer dan negenduidig uitnodigingen voor de week van 21 juni zijn de deur uit. "We zitten nu aan geboortejaren 1990 en er zijn zelfs al enkele inwoners van het geboortejaren 1991 uitgeno-

digd", zegt waarnemend burgemeester Rik Verwaest (N-VA). "Deze week vaccineren we nog tot en met zaterdag, telkens van 8 tot 20 uur. In de week van 21 juni is dat vier dagen, van woensdag tot en met zaterdag." "Van achttien- tot 64-jarigen kreeg

bijna 47 procent minstens één dosis en bijna zeventien procent is volledig gevaccineerd. Bij de 65-plussers kreeg ruim 95 procent minstens één dosis en ruim 63 procent is volledig gevaccineerd. Daarmee zitten we rond het Vlaamse gemiddelde." (cvt)

Geen golf op Kleiputten Terhagen, wel natuurbeleving

TERHAGEN/BOOM

Het provinciebestuur wil via een bestemmingswijziging het gebied Kleiputten Terhagen omvormen tot groengebied. Golf of grootschalige recreatie kunnen dan niet meer.

De provincie verzamelde na de sanering van Kleiputten Terhagen heel wat suggesties en bedenkingen over hoe het gebied er in de toekomst kan uitzien. De omwonenden en de overheden kwamen overeen dat het gebied groen en voor iedereen toegankelijk moet blijven.

Nieuw PRUP

De zone was origineel bestemd voor golfsport, wat niet meer strookt met de huidige visie. Om de bestemming te wijzigen, maakt het Antwerpse provinciebestuur nu het Provinciaal Ruimtelijk Uitvoeringsplan of PRUP

Groengebied Terhagen Boom op. De eerste documenten zijn ondertussen klaar.

LUK LEMMENS
GEDEPUTEERDE

"Aan de naastliggende Kapelstraat creëren we een kleine zone voor lokale recreatie"

"We willen tegemoetkomen aan de verzuchtingen", zegt gedeputeerde Luk Lemmens (N-VA). "We schrappen de mogelijkheid om een golfterrein aan te leggen. We laten ook geen camping of grootschalige recreatie toe. Wat wel kan, is wandelen, fietsen, natuurbeleving. Aan de Kapelstraat creëren we een kleine zone voor lokale recreatie. Hierbij denken we aan een locatie voor de visclub of een jeugdvereniging. Die locatie



■ Grootschalige recreatie wordt op het domein niet meer toegelaten met het nieuwe Provinciaal Ruimtelijk Uitvoeringsplan.

is zo gekozen omdat je ze bereikt zonder door het bos te rijden."

Infomarkt

Tijdens de publieke raadpleging, tot 12 augustus, zal ie-

dereen zijn mening over de start- en procesnota kunnen geven. Op woensdag 23 en donderdag 24 juni volgt een infomarkt. Om die te bezoeken, moet je vooraf reserveren.

Het provinciebestuur laat

nog weten dat het over de noodzakelijke bodemsanering van de kleiputten gaat. Binnen het gebied liggen immers ook het voormalige huisvuilstort van de stad Antwerpen en het asbeststort van Eternit. (jw)

'S-GRAVENWEZEL, SCHOTEN

Na vijftien jaar voorbereiding en anderhalf jaar werken

“Botermelkbaan eindelijk veiliger voor vele fietsers”

Na een voorbereiding van vijftien jaar en ruim anderhalf jaar werken is de Botermelkbaan klaar. Grootste veranderingen zijn de brede fietspaden over twee kilometer, de nu gedeeltelijk afgesloten Wezelsebaan en de verkeerslichten ter hoogte van de Alice Nahonlei.

Burgemeester Maarten De Veuster (N-VA) had zijn eigen fiets van stal gehaald om samen met schepenen Paul De Swaef (N-VA), Véronique D'Exelle (N-VA) en Iefke Hendrickx (N-VA) de volledig afgewerkte baan in te fietsen. Alleen Wouter Rombouts (N-VA), nochtans trekker van het dossier, moest verstek laten gaan wegens ziekte. De Botermelkbaan mag als N121 dan wel een gewestweg zijn, het waren de gemeente en onder meer Rombouts die jarenlang hebben aangedrongen op de betere beveiliging van de drukke verbindingsweg tussen Brasschaat en 's-Gravenwezel.

Dat liep niet bepaald van een leien dakje. De voorbereiding nam liefst vijftien jaar in beslag alvorens pas eind 2019 de schop in de grond kon. Dat kwam onder meer door het zoeken naar budgetten, een tijdrovende onteigeningsprocedure en omdat één buur het niet nam dat de Wezelsebaan volledig zouden worden afgesloten, zoals aanvankelijk de bedoeling was. Ze vreesde voor verkeersoverlast in andere straten waaronder de Alice Nahonlei.

“Ik ben toen persoonlijk gaan onderhandelen en heb met de dame een dadingsovereenkomst kunnen sluiten. Hierop is ze gestopt met het aanvechten van de bouwvergunning. We hebben toen ook met Agentschap Wegen en Verkeer een compromis bereikt over de hertekening van het bewuste kruispunt met de Wezelsebaan”, heeft De Veuster het over de lange aanloop naar de werken.



Burgemeester Maarten De Veuster, met in zijn zog schepenen Paul De Swaef, Iefke Hendrickx en Véronique D'Exelle verkennen in primeur de volledig afgewerkte Botermelkbaan. Inzet: kruispunt Alice Nahonlei FOTO JAA



Ter hoogte van De Alice Nahonlei en restaurant De Linde staan nu verkeerslichten. FOTO JAN AUMAN

Die zijn nu toch klaar en hebben 3,6 miljoen euro gekost. Dit geld van de Vlaamse overheid, WaterLink en het gemeentebestuur ging naar nieuwe rioleringen, het uit-

graven van brede grachten om het regenwater af te voeren en vooral naar brede fietspaden over de hele lengte van 2 km: van de Botermelkbrug over het kanaal Dessel-Schoten tot helemaal aan het Klein Schijn. Ondanks de ongelukkige val van een wielertourist vorige week over een achtergelaten werfplaat zijn de brede, vlot bollende fietspaden een echte aanwinst, zeker met heel wat scholen in de directe omgeving.

Verkeerseiland

“Het is niet alleen veiliger fietsen langs de Botermelkbaan, zwakke weggebruikers kunnen ze voortaan ook veiliger oversteken”, demonstreerde de burgemeester zelf. Het autoverkeer vanuit de Wezelsebaan kan enkel nog naar rechts (richting 's-Gravenwezel)

afslaan. Vanuit de Botermelkbaan de Wezelsebaan inrijden is verboden. Voetgangers en fietsers behouden wel de mogelijkheid om via de Botermelkbaan de Wezelsebaan in en uit te rijden, en kunnen dit door het nieuw verkeerseiland veilig doen.

Het kruispunt met de Alice Nahonlei wordt voortaan beveiligd door verkeerslichten. Een afslagstrook op de Botermelkbaan zorgt ervoor dat het verkeer richting Alice Nahonlei kan wachten zonder de doorstroming van het doorgaand verkeer te hinderen.

Het kruispunt met de Dennenlei werd vijftig meter verplaatst. Zwakke weggebruikers kunnen via een verkeerseiland veilig in twee keer de drukke Botermelkbaan oversteken.

JAN AUMAN

KONTICH, MORTSEL

Vraag over energiezuinige woning? ‘aha!’-Mobiël!



Kathleen Helsens van Kamp C, schepenen Steve D'Hulster (Mortsel) en schepenen Karel Van Elshocht (Kontich) stellen de 'aha!-Mobiël' voor. FOTO KAMP C

Om burgers te helpen hun woning energiezuiniger te maken, hebben Kontich en Mortsel in samenwerking met Kamp C, het provinciaal centrum voor duurzaamheid en innovatie in de bouw, de 'aha!-Mobiël' ontwikkeld. Deze week staat die aan buurthuis den Alf in Kontich.

Aan de 'aha!-Mobiël' kan iedereen terecht met vragen over energiezuinige renovaties of voor hulp bij het opmaken van een renovatietraject. Je kan er ook een afspraak maken met een energieambassadeur van de gemeente. Tevens kunnen de burgers tot en met 30 juni een online audit invullen voor een renovatieplan op maat.

“De bedoeling is om inwoners te mobiliseren, activeren en informeren”, zegt Nezha Attaf, projectverantwoordelijke bij Kamp C en de ontwerper van de energiemobiël.

“Om de klimaatdoelstellingen van Europa te halen, moeten we allemaal ons steentje bijdragen, ook op het vlak van wonen, bouwen en verbouwen. Daartoe moeten we het voor de burgers zo gemakkelijk mogelijk maken. De 'aha!-Mobiël' zorgt voor een erg laagdrempelig contact”, voegt Kathleen Helsens, voorzitter van Kamp C, eraan toe.

In Kontich staat de mobiël tot 18 juni aan buurthuis den Alf, Holle weg 2. Daarna verhuist hij van 21 tot 25 juni naar Mortsel. Daar kunnen de burgers terecht aan de Meerminnecampus. (bar)

TERHAGEN, BOOM

Van golfterrein naar groengebied: provincie stelt vernieuwde visie op kleiputten voor

Het provinciebestuur wil via een bestemmingswijziging het gebied Kleiputten Terhagen omvormen tot groengebied. Golf of grootschalige recreatie kunnen dan niet meer. Tot 12 augustus kan iedereen zijn of haar mening geven over de opmaak van het provinciaal uitvoeringsplan (PRUP).

De provincie verzamelde na de sanering van Kleiputten Terhagen

heel wat suggesties en bedenkingen over hoe het gebied er in de toekomst kan uitzien. De omwonenden en de overheden kwamen overeen dat het gebied groen en voor iedereen toegankelijk moet blijven.

De zone was origineel bestemd voor golfsport, wat niet meer strookt met de huidige visie. Om de bestemming te wijzigen, maakt het Antwerpse provinciebestuur momenteel het provinci-



Gedeputeerden en leden van de provincie- en gemeenteraad bij de eerste plannen voor het gebied Kleiputten Terhagen. FOTO JW

aal ruimtelijk uitvoeringsplan of PRUP Groengebied Terhagen Boom op. De eerste documenten zijn ondertussen klaar.

“We willen tegemoetkomen aan

de verzuchtingen”, zegt gedeputeerde Luk Lemmens (N-VA). “We schrappen de mogelijkheid om een golfterrein aan te leggen. We laten ook geen camping of groot-

schalige recreatie toe.”

“Wat wel kan, is wandelen, fietsen, natuurbeleving. Aan de naastliggende Kapelstraat voorzien we een kleine zone voor lokale recreatie. Hierbij denken we aan een locatie voor de visclub of een jeugdvereniging. Die locatie is zo gekozen omdat je ze bereikt zonder door het bos te rijden.”

Tijdens de publieke raadpleging tot 12 augustus kan iedereen zijn mening over de start- en procesnota geven. Op woensdag 23 en donderdag 24 juni volgt ook nog een informatieve markt. Om die te bezoeken moet je vooraf wel reserveren.

In een mededeling laat het provinciebestuur weten dat dit PRUP niet over de noodzakelijke bodemsanering van de kleiputten gaat. Binnen het gebied liggen immers ook het voormalige huisvuilstort van stad Antwerpen en het asbeststort van Eternit. (jw)